



## Szanowni Państwo!

Ponad 80 lat temu państwo przekazało nam – leśnikom pod opiekę największy skarb narodu – LAS. Mamy powody do satysfakcji, bo nie tylko nie uszczupiliśmy jego zasobów, ale wręcz odwrotnie – lasów mamy coraz więcej.

Mimo wielu w ostatnich latach pomysłów prywatyzacji, czy reprivatyzacji polskie lasy były, są i miejmy nadzieję pozostaną majątkiem narodowym, majątkiem nas wszystkich – byśmy wszyscy mogli z tego dobrodziejstwa korzystać.

Leśnicy z Nadleśnictwa Rudziniec tak jak inni w kraju, w imieniu społeczeństwa opiekują się lasami, troszczą się, by tego jednego z ważniejszych dóbr narodowych starczyło i dla nas, i dla naszych następców.

Ma to szczególne znaczenie na terenie naszej Śląskiej Ziemi, gdzie lasy i przyroda przez dziesięciolecia były w cieniu rozwijającego się przemysłu i rozrastających się miast. Nasze lasy ucierpiały również od wielu kataklizmów – dość wspomnieć największy w Europie pożar z 1992, czy powódź z 1997 roku.

Dzisiaj piękne rudzinieckie lasy są otwarte dla wszystkich. Można bez przeszkód korzystać z większości ich walorów: ciszy, świeżego powietrza, jagód i grzybów. Poświęcamy wiele pracy i środków, by udostępnić lasy społeczeństwu.

Serdecznie zapraszam do odwiedzania naszych lasów, żywiąc jednocześnie nadzieję, że i Państwo obdarzycie te lasy należnym szacunkiem.

Darz Bór

Nadleśniczy  
Nadleśnictwa Rudziniec

Tadeusz Mamok

Nadleśnictwo  
Rudziniec


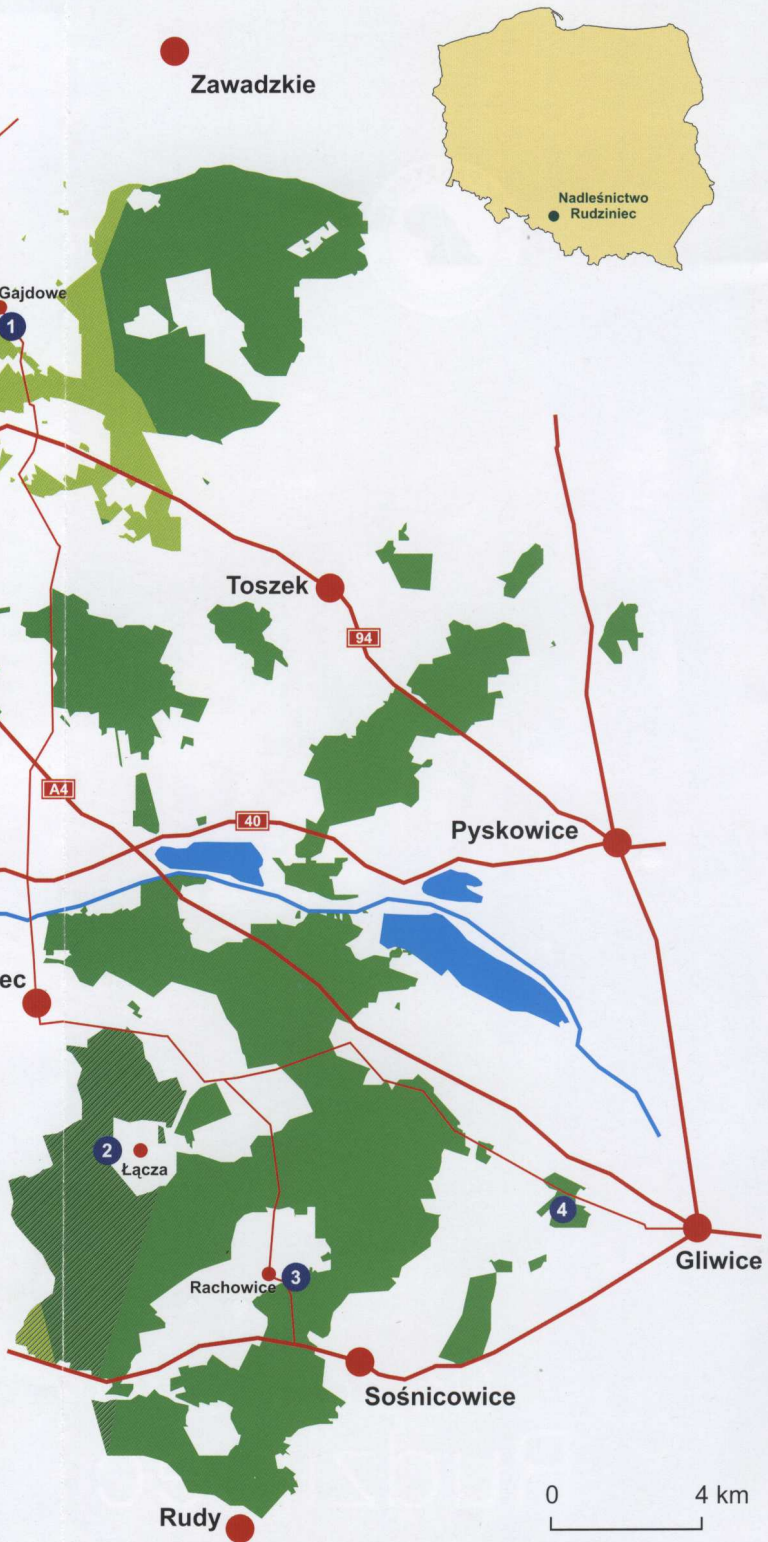



rudziniec@katowice.lasy.gov.pl

**Nadleśnictwo Rudziniec**

Lasy Nadleśnictwa Rudziniec

- w województwie śląskim
- w województwie opolskim
- pożarzysto z 1992 roku
- jeziora
- Kanał Gliwicki
- drogi
- miejscowości
- ścieżka „Gajdowe”
- ścieżka „Pożarzysto”
- ścieżka „Rachowice”
- ścieżka „Las Dąbrowa”





Siedziba Nadleśnictwa

Nadleśnictwo Rudziniec zarządza lasami skarbu państwa na powierzchni ok. 18,5 tys. ha, które w całości znajdują się w strefie uszkodzeń przemysłowych. Zasięgiem działania obejmujemy teren od Strzelec Opolskich i Zawadzkiego na północy, po Rudy Raciborskie na południu, i od Kędzierzyna na zachodzie po Gliwice na wschodzie.

Sąsiedztwo dużych aglomeracji i śląskiego przemysłu sprawiło np., że na skutek zanieczyszczenia środowiska zmniejszył się udział świerka w lasach nadleśnictwa z 22% w roku 1950 do 2% w 1996 roku. Głównymi gatunkami lasotwórczymi nadleśnictwa jest dziś sosna, która stanowi 66% udziału gatunkowego, następnie brzoza 13%, dąb 7%, olcha 5% modrzew 4%, wspomniany świerk 2%, buk i pozostałe 3%.

Na terenie Nadleśnictwa spotkać można wiele gatunków zwierząt, takich jak: jelenie, danielle, sarny, dziki, zające, lisy, kuny i borsuki. Gniazduje tu rzadki bocian czarny i orzeł bielik. W pobliżu Toszka mamy dwa rezerwaty częściowe: „Hubert” o powierzchni ponad 19 ha i „Płużnica”

o powierzchni ok. 3 ha utworzone w roku 1957 w celu ochrony fragmentów lasu o cechach naturalnych. Planowane jest także utworzenie w pobliżu Gliwic rezerwatu „Dąbrowa” o powierzchni ok. 77 ha dla ochrony biocenozy zbliżonej do naturalnej.

W listopadzie 1993 roku, decyzją wojewody katowickiego, został powołany park krajo-





„Świadek tragedii”  
z 1992 roku



Zagospodarowanie  
pożarzyska



Wieża przeciwpożarowa  
na pożarzysku

zowy „Cysterskie Kompozycje Krajobrazowe Rud Wielkich”, w skład którego wchodzi jedno z leśnictw – Trachy.

W roku 1992 największy pożar w Europie objął swym zasięgiem 2 154 ha rudzinięckich lasów. Dużym sukcesem jest fakt, że mimo wielu trudności, już 3 lata po tej klęsce zakończono uproduktywianie pożarzyska zalesiając 1137 ha. Na pozostałym obszarze wystąpiło odnowienie naturalne, głównie brzo-

zowe. Sposób w jaki przywrócono nowy las na spalonym terenie – inżynierska, pionierska myśl techniczna i precyzyjne wykonanie – sprawiły, że do dziś gościemy na pożarzysku wielu entuzjastów i sympatyków, którym przybliżane są szczegóły tego zagospodarowania. Gatunki tworzące nowy las dobrane są bardzo szczegółowo do żyzności i wilgotności gleby, tak aby każde drzewo było na swoim miejscu, i choć efekt tej pracy plon, zbiorą dopiero następne pokolenia leśników (za ok. 100-150 lat), już dziś



wiadomo, że las ten będzie z pewnością biologicznie silniejszy i odporniejszy od spalonego. Za pracę nad przywróceniem do życia terenów leśnych po pożarze z 1992 roku, z licznych wyróżnień i odznaczeń otrzymanych przez rudzinięckich leśników, wystarczy wspomnieć prestiżową na ziemi śląskiej – statuetkę „Jorgowego Drzewa” wręczoną laureatowi – Nadleśniczemu mgr inż. Tade-



Leśna kapliczka św. Huberta



Kwatera myśliwska „Gajdowe”



Staw „Gajdowe”



Zajęcia w lesie

Ścieżka przyrodniczo-leśna  
„Rachowice”

uszowi Mamokowi. Sukces w odnowieniu pożarzyska zaznaczył się również otrzymaniem przez Tadeusza Mamoka tytułu „Gliwiczusa” w plebiscycie „Ludzie Ziemi Gliwickiej 2003”.

Leśnicy z Rudzińca starają się wyjść naprzeciw zapotrzebowaniu społecznemu, w związku z czym bardzo serio traktują obowiązek edukacji przyrodniczej społeczeństwa. Od wielu już lat Nadleśnictwo Rudziniec czynnie włącza

się w proces edukacji przyrodniczo leśnej dzieci i młodzieży, stale współpracując z miejscowymi szkołami a także ze szkołami z Gliwic, Pyskowic, Sośnicowic, Knurowa i Zabrza. Nierzad-

ko odbiorcami przekazywanej przez pracowników nadleśnictwa wiedzy z zakresu gospodarki leśnej są także dorośli. Prowadzone są prelekcje w szkołach lub w terenie, często połączone z prezentacją la-




Rezerwat „Hubert”


sów nadleśnictwa. A wszystko to, aby zaszczepić młodym ludziom szacunek do przyrody, a także zaznajomić z najciekawszymi fragmentami okolicznych lasów.

Z tej właśnie potrzeby zrodził się pomysł zaprezentowania najciekawszych fragmentów rudzynieckich lasów poprzez wybudowanie ścieżek przyrodniczych.

Pierwsza ścieżka ② „Łąca pożarzysko” powstała w 2000 roku na terenie przywróconego do życia pożarzyska z 1992 roku. Długość tej ścieżki wynosi ok. 8 km. Atrakcją ścieżki jest wybudowana wieża przeciwpożarowa z tarasem widokowym, udostępnionym dla zorganizowanych grup wycieczkowych.

Ścieżka przyrodniczo-leśna  
„Rachowice”

Uprawa dębowa zabezpieczona przed zwierzyną



Las sosnowy



Jesień w lesie

Druga ścieżka powstała na terenie tzw. „Szwajcarii Rachowickiej” **3** w gminie Sońcowa. To niezwykle urokliwy zakątek położony blisko Gliwic. Petno w nim jarów, wzniesień, mokradel. Teren porastają pomnikowe dęby, stare buki, graby i inne drzewa. Dno lasu bogate jest w rzadką roślinność runa. Integralną częścią tej ścieżki jest szkółka leśna „Rachowice” gdzie prowadzone są zajęcia z edukacji leśnej dla przedszkoli i szkół. Dla potrzeb tych zajęć na terenie szkółki znajduje się kompleks drewnianych ław i stołów oraz miejsce na ognisko. W czerwcu 1996 roku w miejscowości Centawa koło Jemielnicy otwarto Łowisko Specjalne Gajdowe w celu komercyjnego połowu ryb.



Powierzchnia stawu wynosi 8,15 ha. W swoim zamyśle ma ono również stanowić atrakcyjny dodatek do Ośrodka Hodowli Zwierzyny „Gajdowe” i związanej z nim kwatery myśliwskiej.

Łowiectwo to jedno z ważniejszych dziedzin w działalności nadleśnictwa. Ośrodek Hodowli Zwierzyny gospodaruje na terenie dwóch obwodów wyłączonych. Łączna ich powierzchnia to 9768 ha w tym 3424 ha terenów leśnych oraz 6344 ha łąk i pól. Można tu przeżyć niezapomniane chwile związane z polowaniem głównie na jelenie, sarny i dziki. Specjalnością nadleśnictwa jest oprawa polowania z kultywowaniem starych zwyczajów myśliwskich. Przy nadleśnictwie działa Zespół Trębaczy Myśliwskich „Grolyniec”. W okolicach stawu oraz w przylegającym kompleksie leśnym można zaobserwować wiele rzadkich przedstawicieli świata ptaków.



Leśnicy przy odbiorce drewna



Sadzenie nowego lasu



Przebudowa drzewostanu



Rębnie złożone

Dla chętnych zakosztowania odrobiny wiedzy o środowisku przyrodniczym wybudowano wokół stawu i w pobliskim lesie ścieżkę edukacyjną „Gajdowe” **1** dla dzieci i młodzieży, a także dobrze wyposażony plac zabaw dla najmłodszych.



Najnowszą ścieżką powstała w 2008 roku jest „Las Dąbrowa”. **4** Ma długość 1,1 km i prowadzi przez malowniczy fragment rezerwatu las naturalny. Spotkać tu można jeżynę gliwicką i kozłka całolistnego stanowiące ciekawostkę przyrodniczą naszego regionu. Przez teren nadleśnictwa będą również wytyczone trasy rowerowe z najbardziej uczęszczaną wokół jeziora Pławniowickiego. Rozumiejąc zapotrzebowanie społeczne Nadleśnictwo Rudziniec udostępniło turystom i osobom wypoczywającym część dróg leśnych nad Jeziorem Pławniowickim.

Nadleśnictwo służy pomocą i fachowym doradztwem w zakresie gospodarki leśnej dla właścicieli lasów prywatnych w ra-



Las bukowy

mach zleconego przez starostów nadzoru nad ok. 500 ha lasów niepaństwowych. Naprawdę warto odwiedzić Nadleśnictwo Rudziniec, spędzić czas na odpoczynku i relaksie w jego pięknych lasach.



Widok na szkółkę leśną w Rachowicach



**Państwowe Gospodarstwo Leśne Lasy Państwowe  
Nadleśnictwo Rudziniec**

44-160 Rudziniec, ul. Leśna 4

tel. (032) 230 31 76

fax (032) 332 63 47

e-mail: [rudziniec@katowice.lasy.gov.pl](mailto:rudziniec@katowice.lasy.gov.pl)

[www.lasykatowice.com.pl/rudziniec](http://www.lasykatowice.com.pl/rudziniec)